Pour en savoir plus...

La lande à Genêts

Les paysages au-dessus de Loubaresse sont largement dominés par les landes à Genêts purgatifs (Genista purgans), une espèce tolérante aux grands froids comme aux longues sécheresses et qui colonise facilement d'anciens milieux ouverts, comme les pelouses ou les milieux rocheux.


Busard cendré

Les landes sont des formations végétales qui témoignent d'une transition paysagère. Ici, les pelouses qui se maintenaient avec le pâturage estival quand les troupeaux ovins peuplaient le plateau ardéchois laissent progressivement leur place à des espèces ligneuses, jusqu'à ce que la forêt se réinstalle. Mais cette transition est lente et le rôle du Genêt y est prépondérant. Après des décennies d'érosion, le socle granitique apparaît en de nombreux endroits de part et d'autres du chemin et partout ailleurs, le sol s'est considérablement appauvri. Grâce à ses racines puissantes, le Genêt va pouvoir fissurer la roche au fil du temps et approfondir le sol. En fixant l'azote de l'air (comme toutes les espèces de la famille des fabacées – ou légumineuses) et en produisant beaucoup de matière organique, il contribue aussi à enrichir le sol. Enfin, en phase de sénescence, les Genêts laisseront la lumière pénétrer sur un sol beaucoup plus favorable à l'installation des espèces forestières, comme le Pin sylvestre (Pinus sylvestris) par exemple.

Sur les crêtes, c'est la Callune (Calluna vulgaris) qui occupe le terrain puisque les conditions climatiques y sont encore plus difficiles. Moins haute, elle résiste mieux aux très grands froids hivernaux, quand le vent souffle la neige ôtant ainsi toute protection des végétaux en place.

Ces landes, plus ou moins hautes et plus ou moins fermées, offrent de nombreuses caches à la faune en général, aux micromammifères, aux passereaux et aux reptiles en particulier. C'est pourquoi il ne serait pas étonnant que vous croisiez le Busard cendré (Circus pygargus) pendant la belle saison, pour qui toutes ces espèces sont autant de proies potentielles.

La myrtille (Vaccinium myrtillus) accompagne la Callune à proximité de la crête

Près de la crête, des pins réussissent à pousser au-dessus de la lande mais leur forme torturée témoigne des contraintes climatiques

FRAPNA

Création : www.studio-w.fr 04 75 89 87 93 / Crédit photos : SMA / La Fage / G.B. / Conception Juin 2010

Partenaires : rhône-Alpes ardèche LE CONSEIL GÉNÉRAL

Signalétique et balisage

Pour votre confort et votre sécurité, l'ensemble du réseau de sentiers de la Montagne Ardéchoise est balisé et jalonné d'informations directionnelles vous permettant à tout moment de vous localiser.

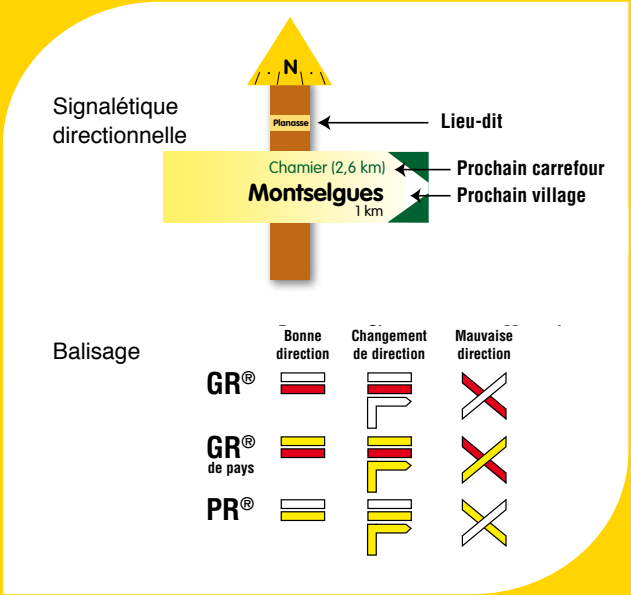

Conseils pratiques

Prévoyez de bonnes chaussures de marche, de quoi manger, de quoi boire et de quoi vous protéger du froid, de la pluie et du soleil.

Ces chemins traversent des espaces naturels d'une grande richesse mais d'une toute aussi grande fragilité, ainsi que des propriétés privées, des cultures, des élevages et des exploitations forestières qui n'aspirent qu'à la tranquillité et au respect...

Aussi, à nous d'être des invités discrets...

- Les restes de pique-nique et autres déchets n'ont pas leur place en pleine nature.
- Pour la tranquillité des troupeaux, de la faune sauvage et des propriétés privées, mieux vaut tenir votre chien en laisse.
- La nature est sensible aux incendies, il est interdit d'allumer un feu.
- Pour le respect des éleveurs, barrières et portillons doivent être refermés après votre passage.

Numéros utiles

Secours: 18 ou 112
Météo France Ardèche : 08 92 68 02 07
Offices de tourisme du secteur : St Laurent les Bains : 04 66 46 69 94
St Etienne de Lugdarès : 06 66 46 65 36

Si vous rencontrez des anomalies sur votre passage (*erreurs ou absence de balisage, décharges sauvages, dégradations, manque de sécurité, ... ou autres*), merci de le signaler aux offices de tourisme ou au moyen de la fiche Eco-Veille® (*téléchargeable sur le site www.la-montagne-ardechoise.com*).

Randonnées

11 LOUBARESSE
Chemin de la Montagne de Vente-Pratarabiat

Découverte en douceur des prés autour de Loubaresse, plus petit village d'Ardèche avec sa trentaine d'habitants. Passage en ligne de crête qui déroule des points de vues exceptionnels par beau temps surtout le matin tôt et en fin d'après-midi. Autrefois pâturées, les pentes de Loubaresse sont désomais colonisées progressivement par la lande à genêts et si la commune ne mettait pas tout en oeuvre pour maintenir ces milieux ouverts en favorisant le pastoralisme par l'installation d'un agriculteur, le lent processus de mise en place d'une forêt commencerait.

Difficulté D M F (*Facile*) TF

Distance : 6km

Dénivelée positive cumulée : 300m

Temps de marche : 2h30

Réseau de sentiers géré par le Syndicat Mixte de la Montagne Ardéchoise. Retrouvez toutes les fiches rando sur le site www.la-montagne-ardechoise.com

11 LOUBARESSE

Chemin de la Montagne de Vente-Pratarabiat

Distance : 6km
Dénivelée positive cumulée : 300m
Temps de marche : 2h30

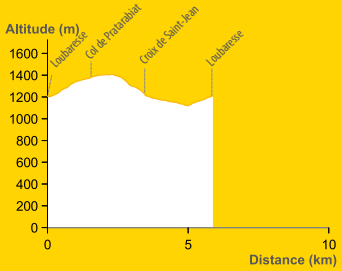

Départ : Fontaine ronde sur la place de Loubaresse (Point d'eau potable)
Parking : Devant le cimetière (Point Infos Rando)

Descriptif de l'itinéraire

1 Au poteau « Loubaresse Départ » près de l'église, rejoindre la route du haut, la traverser et monter *par la draille des moutons transhumants* jusqu'au col venté de Pratarabiat en suivant :

2 Au poteau « Pratarabiat », prendre la piste à gauche qui longe la crête en suivant :

Borne 5,9km

De haut des crêtes, par temps clair, il est possible de voir au loin le Mont Ventoux.

3 Au poteau « Bravefont », quitter la piste pour descendre raide entre deux clôtures sur la gauche par le chemin de vente en suivant :

Loubaresse 1,4km

Jolie vue dégagée sur la Chap del Bosc, le plateau de Montselgues et en arrière plan Le Mont Lozère.
Le chemin de Vente était jadis utilisé par les habitants de Loubaresse pour transporter du bois des forêts, qui appartenaient aux moines de l'abbaye des Chambons, sur lesquelles ils avaient des droits. Un peu plus bas, à proximité du bois de Vente, il y a de bonnes chances d'apercevoir des marmottes dans la prairie à droite où les 1ères ont été installées en 1985.

4 Au niveau de la Croix de Saint-Jean, au poteau « La croix de Saint-Jean », prendre à droite en suivant :

Loubaresse 2,2km

Traverser la route en épingle et poursuivre sur la piste à travers les prés *d'où il est possible de contempler le village blotti autour de sa curieuse église dont le clocher a été bâti avec les reste d'une ancienne tour de guet qui se trouvait sur le petit volcan dominant le village.*
Pour rejoindre le village, quitter la piste carrossable qui mène *au seul hameau de Loubaresse (Lichechaude)* pour un chemin qui rejoint le ruisseau de La Lichechaude qui prend sa source dans les prairies au pied du village. Traverser à guet et remonter jusqu'à rejoindre le GR, sous la ferme auberge.

5 Au poteau « Le Dervet », prendre à gauche en suivant :

Loubaresse 0,7km
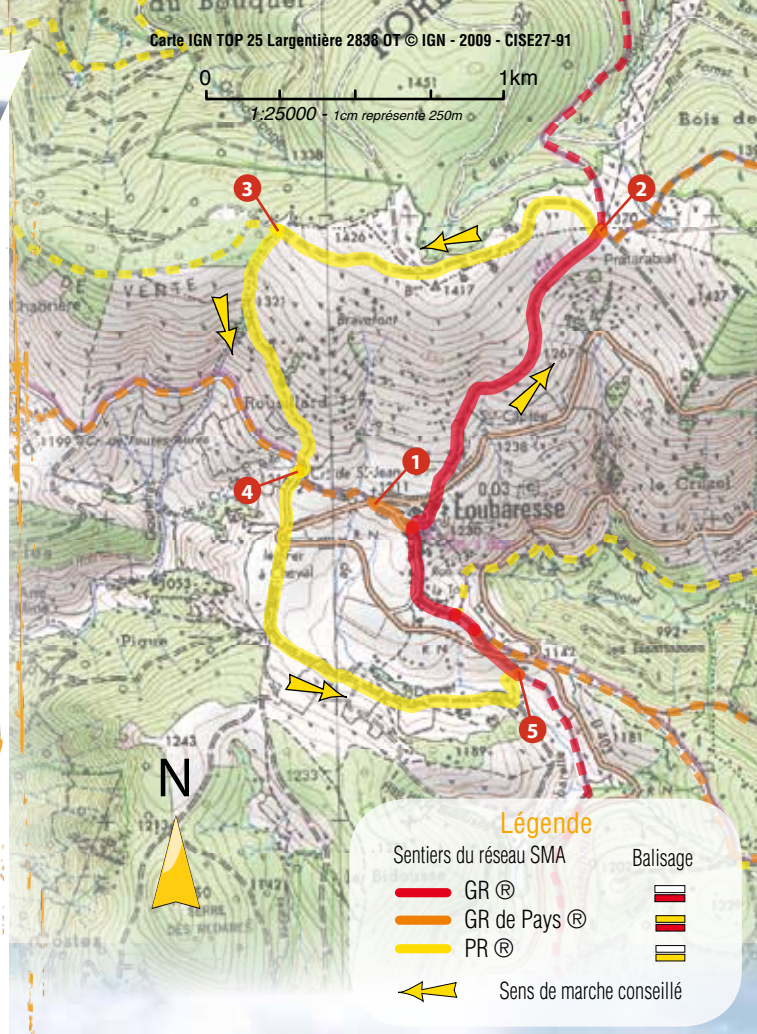
Traverser la route goudronnée et remonter jusqu'au village par un chemin qui devient petite route goudronnée. A la croix de la Maline, remonter à droite la route jusqu'à la fontaine.